

UBICACION TERRENOS AMBITO MODIFICACION PUNTUAL

MODIFICACIÓN PUNTUAL Nº34
NN.SS. DE PLANEAMIENTO
MUNICIPAL DE EL ROJO
C/ESPINAL nº3 -DERROÑADAS-
T.M. EL ROJO- (Soria)

APROBACION INICIAL MAYO 2024

PROMOTORES:

PILAR GUERRA IZQUIERDO

PLANO:

SITUACIÓN Y
UBICACIÓN DE LOS
TERRENOS

PI-1

ESCALA:
s/e

EQUIPO REDACTOR:

ALEJANDRO CABREIZO DE MARCO
Arquitecto

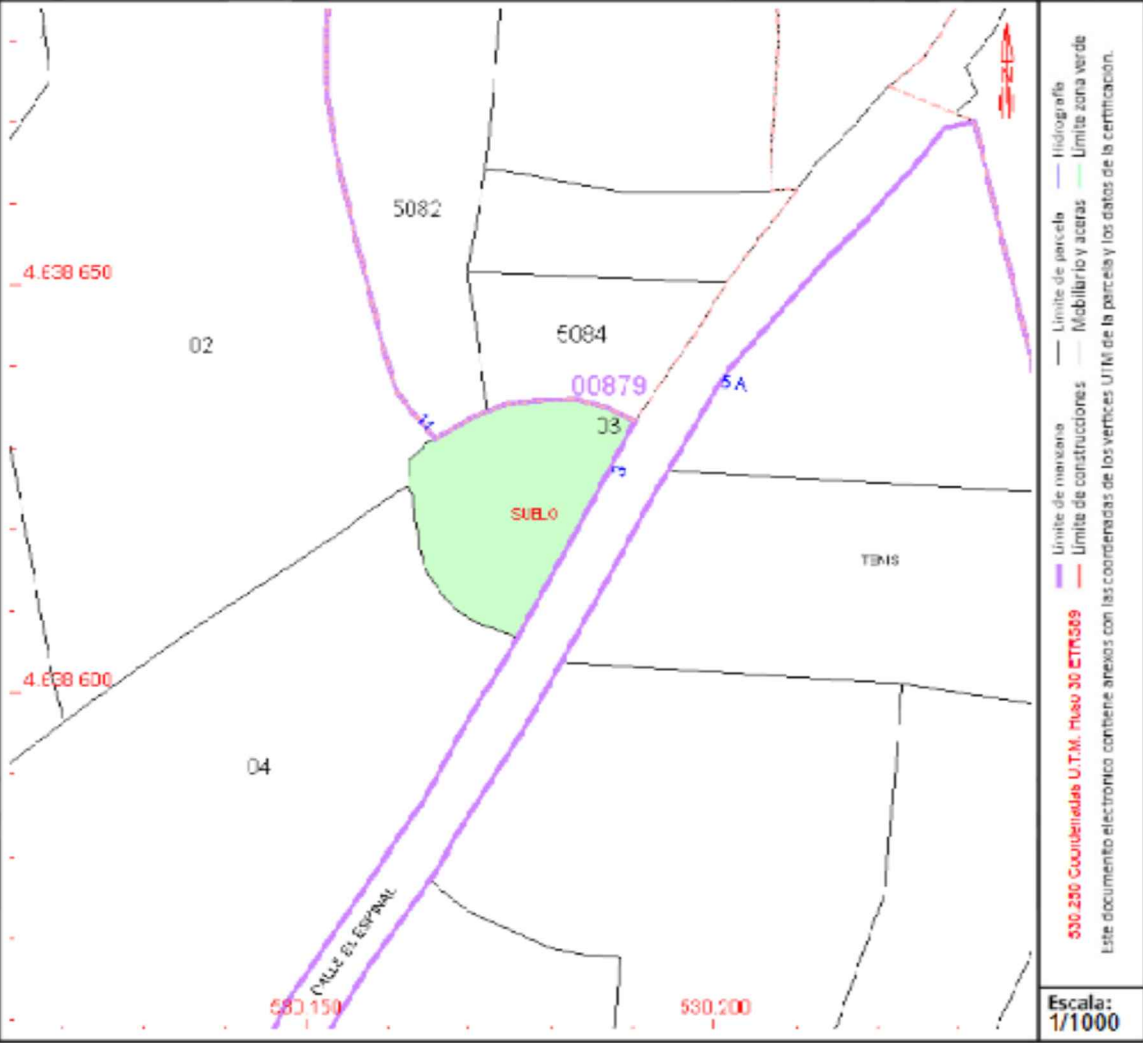


CONSULTA DESCRIPTIVA Y GRÁFICA
DE DATOS CATASTRALES DE BIEN INMUEBLE

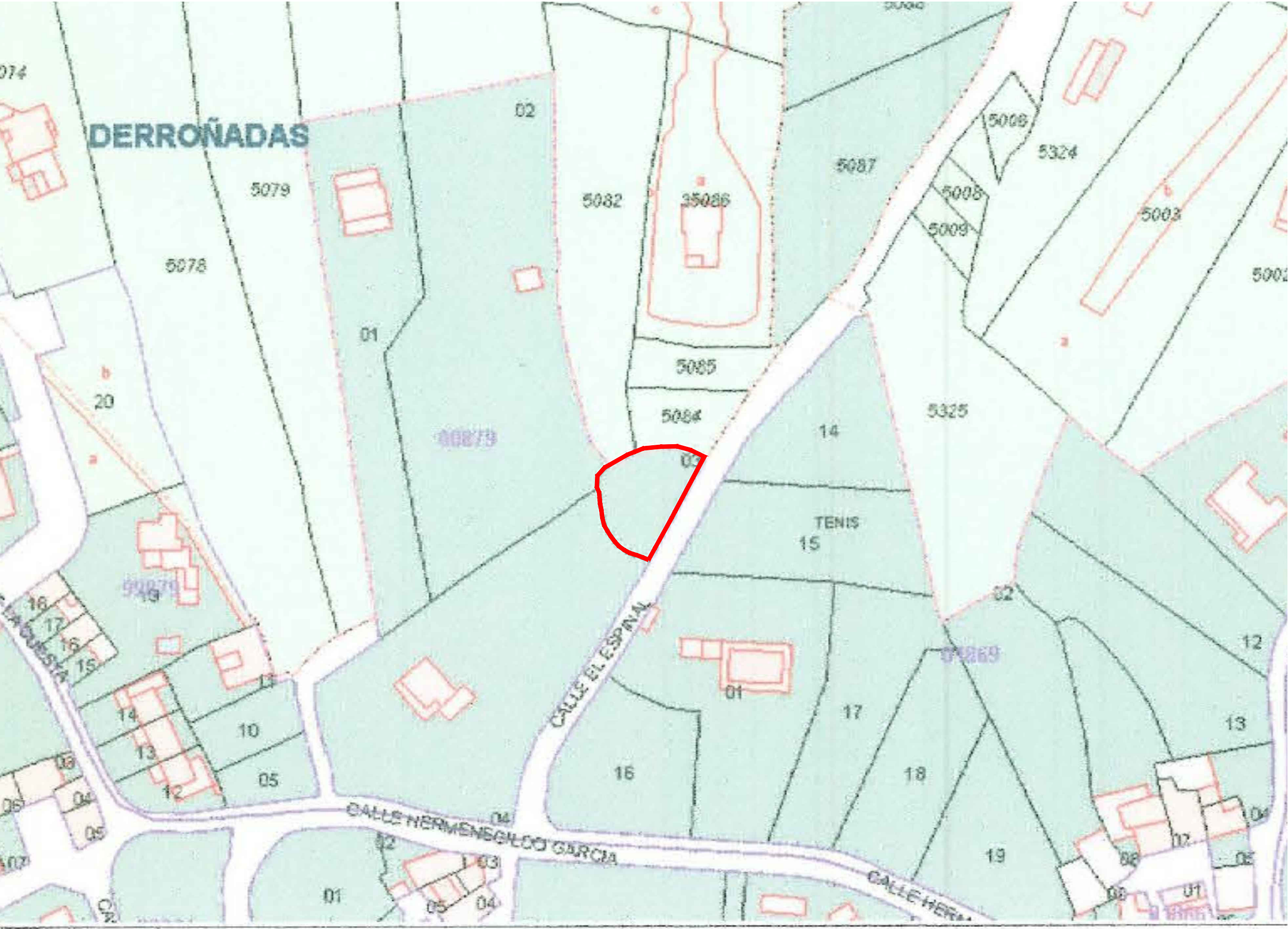
Referencia catastral: 0087903WM3308N0001AH

PARCELA

Superficie gráfica: 508 m2
Participación del inmueble: 100,00 %
Tipo:



Este documento no es una certificación catastral, pero sus datos pueden ser verificados a través del "Acceso a datos catastrales no protegidos de la SEC"



NORTE



REF. CATASTRAL 0087903WM3308N0001AH

TOTAL AMBITO M.P. 507,98 m2

MODIFICACIÓN PUNTUAL Nº 34
NN.SS. DE PLANEAMIENTO
MUNICIPAL DE EL ROYO
C/ESPINAL nº3 -DERROÑADAS-
T.M. EL ROYO- [Soria]

APROBACION INICIAL MAYO 2024

PROMOTORES:

PILAR GUERRA IZQUIERDO

PLANO:

PARCELARIO
CATASTRAL

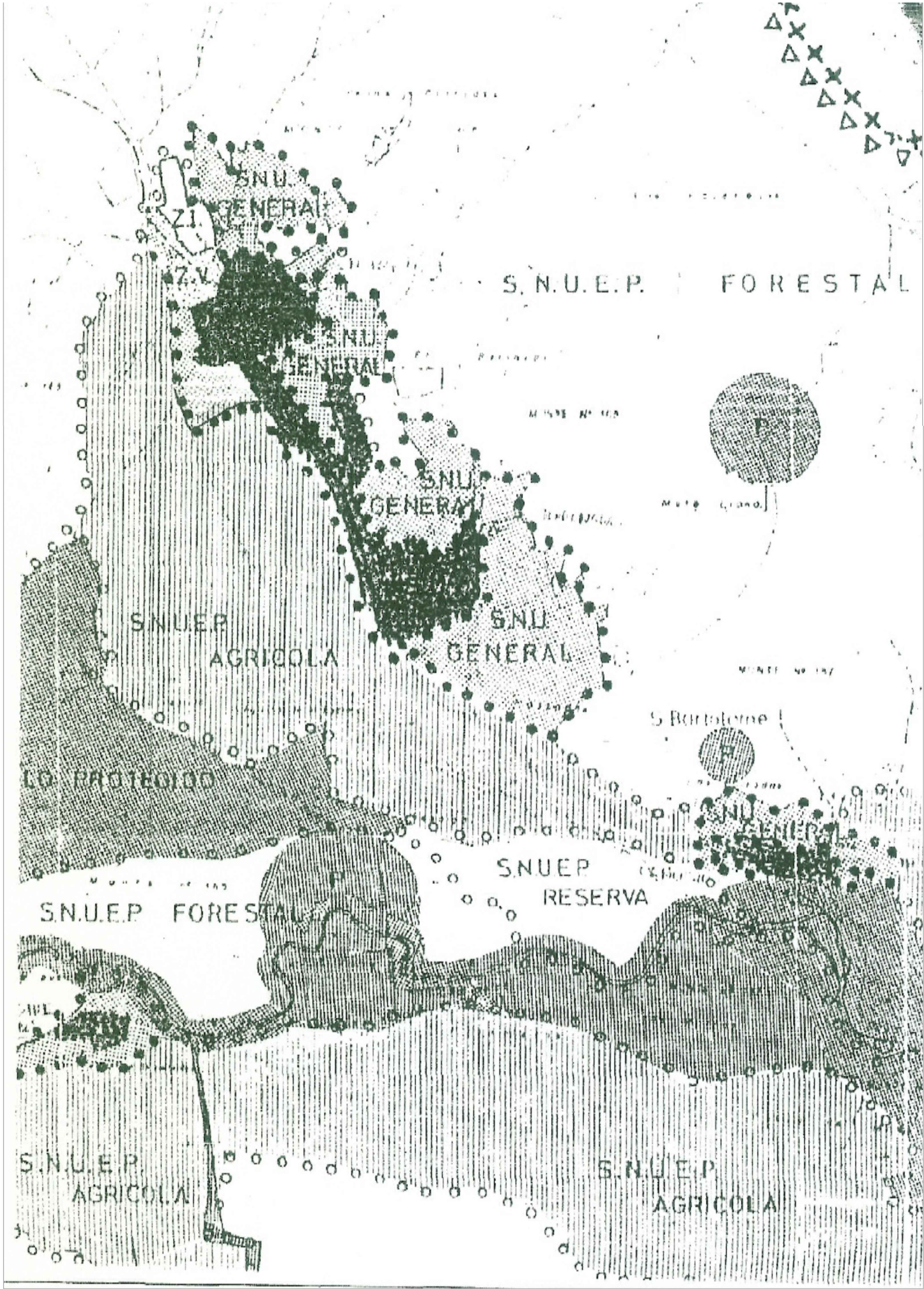
PI-2

ESCALA:
1/1000

EQUIPO REDACTOR:

ALEJANDRO CABRERIZO DE MARCO
Arquitecto





SIMBOLOGIA.
+++++ LIMITE TERMINO MUNICIPAL.
 SUELO URBANO.
 SUELO NO URBANIZABLE.
..... Limite S.U. Comun.
..... Limite S.N.U.: Entorno inmediato.
▽▽▽ Limite S.N.U. ESPECIALMENTE PROTEGIDO.

Clases de S.N.U.E.P.
 PROTEGIDO.
 F. FORESTAL.
 A-G. AGRICOLA.
 R. AGRICOLA-GANADERO.
 RESERVA.

ZONA INDUSTRIAL.
ZONA VERDE.

Abastecimiento río Razón.
Ríos: 50m. lateral
Servidumbres: Arroyos: 20m. "



▽▽▽ DELIMITACION SUELO URBANO

TOTAL AMBITO M.P. 507,98 m2

MODIFICACIÓN PUNTUAL nº 34
NN.SS. DE PLANEAMIENTO
MUNICIPAL DE EL ROYO
C/ESPINAL nº3 -DERROÑADAS-
T.M. EL ROYO- (Soria)

APROBACION INICIAL MAYO 2024

PROMOTORES:

PILAR GUERRA IZQUIERDO

PLANO:

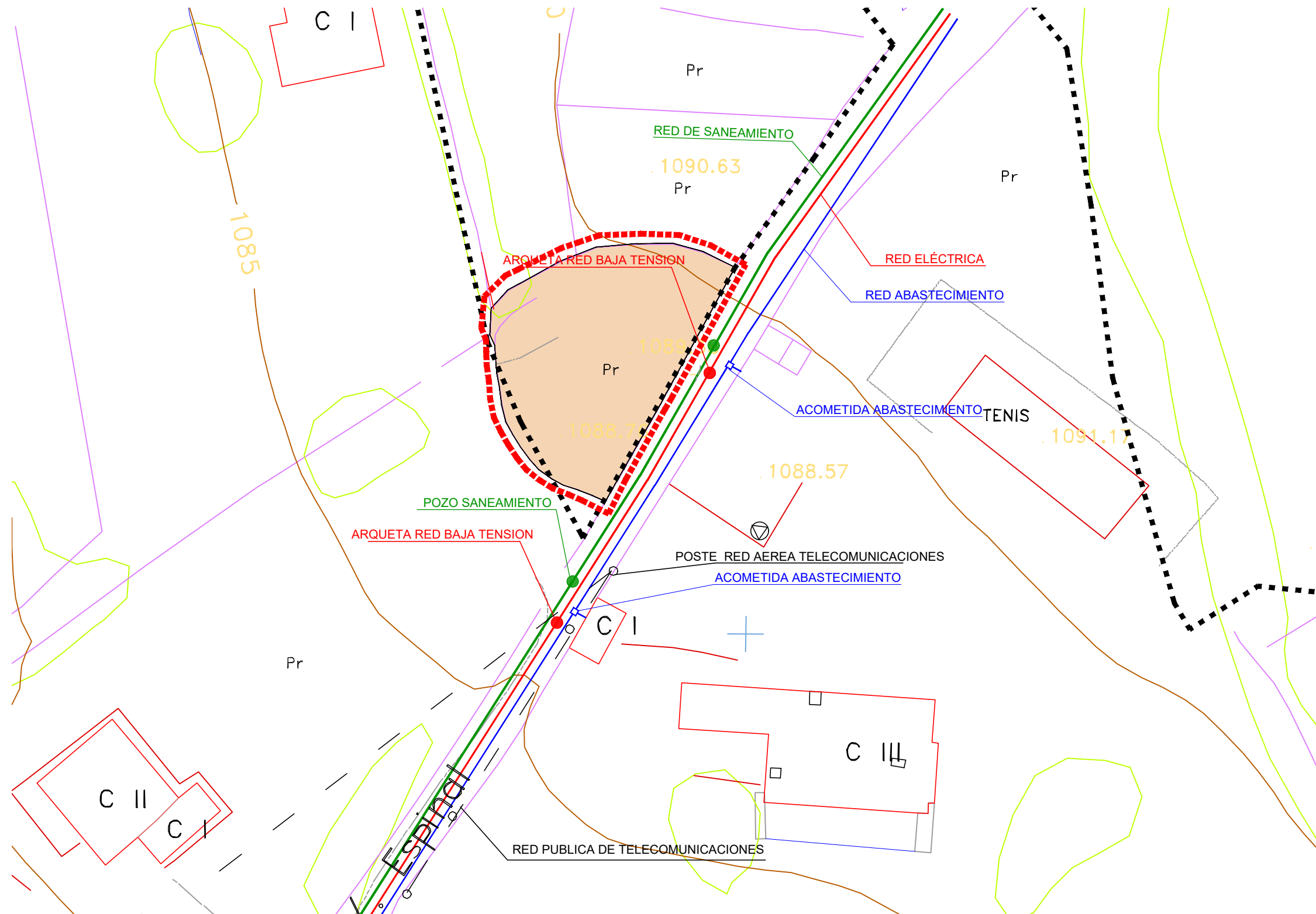
CLASIFICACIÓN DE
TERRENOS NN.SS.
EL ROYO

PI-3

ESCALA:
S/E.

EQUIPO REDACTOR:

ALEJANDRO CABRERIZO DE MARCO
Arquitecto



NORTE

RED DE DISTRIBUCION BAJA TENSION EXISTENTE

RED DE SANEAMIENTO EXISTENTE

RED DE ABASTECIMIENTO EXISTENTE

RED DE PUBLICA TELECOMUNICACIONES EXISTENTE

DELIM.SUELO URBANO

TOTAL AMBITO M.P. 507,98 m2

MODIFICACIÓN PUNTUAL Nº 34

NN.SS. DE PLANEAMIENTO

MUNICIPAL DE EL ROYO

C/ESPINAL nº3 -DERROÑADAS-

T.M. EL ROYO- [Soria]

APROBACION INICIAL

MAYO 2024

PROMOTORES:

PILAR GUERRA IZQUIERDO

PLANO:

SERVICIOS URBANISTICOS EXISTENTES

PI-5

ESCALA: 1/500

EQUIPO REDACTOR:

ALEJANDRO CABRERIZO DE MARCO

Arquitecto





DELIMITACION SUELO URBANO

TOTAL AMBITO M.P. 507,98 m2

MODIFICACIÓN PUNTUAL Nº 34
NN.SS. DE PLANEAMIENTO
MUNICIPAL DE EL ROYO
C/ESPINAL nº3 -DERRONADAS-
T.M. EL ROYO- (Soria)

APROBACION INICIAL MAYO 2024

PROMOTORES:

PILAR GUERRA IZQUIERDO

PLANO:

CLASIFICACIÓN
MODIFICADA

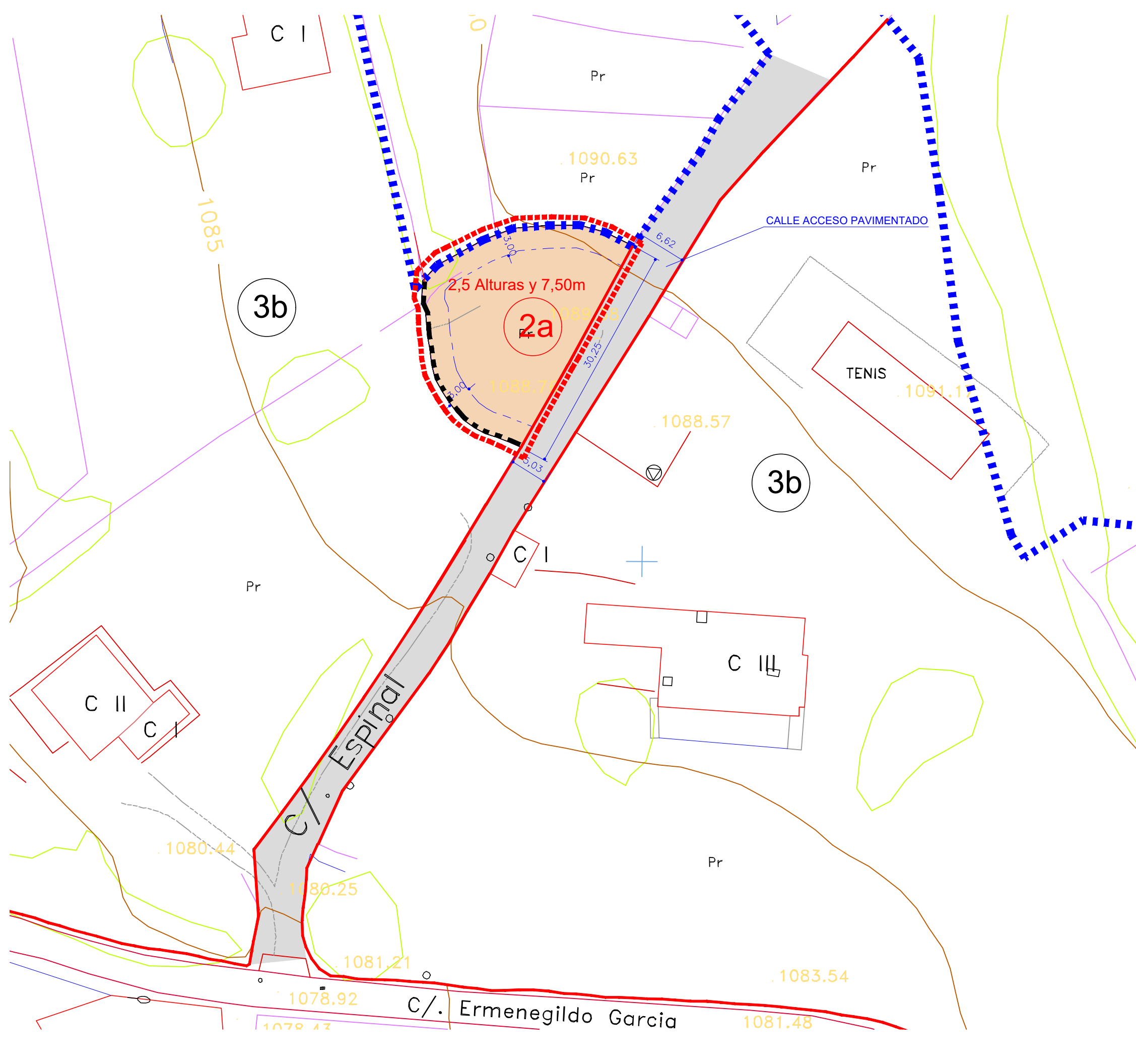
P0-1

ESCALA:
1/1000

EQUIPO REDACTOR:

ALEJANDRO CABRERIZO DE MARCO
Arquitecto





ALINEACIONES

RETRANQUEO

RED VIARIA

2a

ZONA ORDENANZA 2a

3b

ZONA ORDENANZA 3b

ZONIFICACION

DELIM.SUELO URBANO

TOTAL AMBITO M.P.

507,98 m2

NORTE

MODIFICACIÓN PUNTUAL Nº 34

NN.SS. DE PLANEAMIENTO

MUNICIPAL DE EL ROYO

C/ESPINAL nº3 -DERROÑADAS-

T.M. EL ROYO- [Soria]

APROBACION INICIAL

MAYO 2024

PROMOTORES:

PILAR GUERRA IZQUIERDO

ORDENACIÓN

FISICA

P0-2

ESCALA:

1/500

EQUIPO REDACTOR:

ALEJANDRO CABRERIZO DE MARCO

Arquitecto